

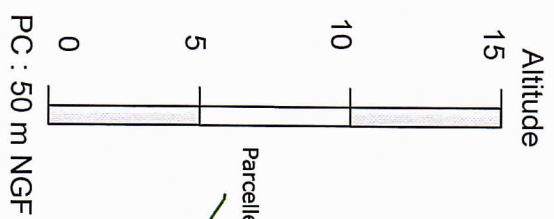
AXES DES COUPES REPRESENTES SUR PA 4

Terrain naturel

H = 8.50m / TN

La hauteur des constructions est limitée à 8.5 m du TN à l'égout des toitures

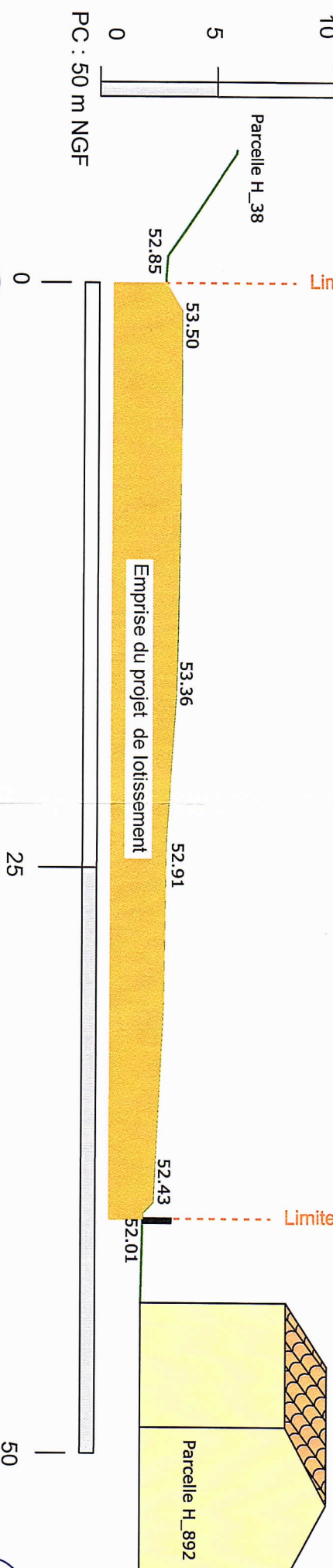
52.85 **Altimétrie TN**
53.36 **Altimétrie projet**



Altitude
Parcelle H_38
Limite du lotissement

COUPE B-B'

Avant travaux



Altitude
Parcelle H_38
Limite du lotissement

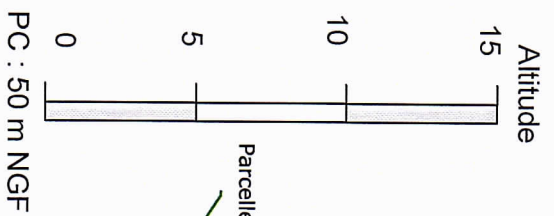
B'

CASTRIES
- 1 FEV. 2015

COUPE B-B'

Après travaux

PA03405816M0001



Altitude
Parcelle H_38
Limite du lotissement



Altitude
Parcelle H_38
Limite du lotissement

B'

Lotissement Les Jardins de Castries 3

PA 5.2 - Coupe types B-B'

Département de l'HERAULT
Commune de CASTRIES
Rue du Sergent Willis Harless
SECTION H N° 305

ECHELLE : 1/250
Fichier : 13_193-PA-160128.dwg
Dossier N° 13_193

Bbass
Société de Géomètres Experts Foncier DPLG
205 Avenue des Gardiens - 34160 CASTRIES
Tel : 04.67.67.31.93 Fax : 04.67.16.48.47
Email : geometre-castrie@bbass.fr - Site : www.bbass.fr
GÉOMÈTRE-EXPERT
CONSULTANT VOLONTAIRE

DESSIN INFORMATIQUE RÉALISÉ AVEC LES LOGICIELS AUTODESK-MAP-2004 ET COMADIS-2004
Fichier H:\2013\13_193 CASTRIES SCCV LES JARDINS DE CASTRIES\PROJET\PERMIS D'AMENAGER\PA Reviver 2016\13_193-PA-160128.dwg

DATE	MODIFICATIONS	REALISATION	LEVE	DAO	CONTRÔLE
Janvier 2016				JRV	FB